

STRATEGICKÝ PLÁN OBCE BOLEHOŠŤ

NA OBDOBÍ 2017 – 2027 –
aktualizace č. 1 (2023)



PŘEDMLUVA

Strategický plán obce Bolehošť je koncepčním dokumentem, který v analytické části rekapituluje současný stav obce, hodnotí silné a slabé stránky, možná rizika a perspektivy rozvoje, ve strategické části formuluje vizi, jak by obec měla vypadat přibližně za deset let a stanoví problémové okruhy a projektové záměry.

Strategický plán rozvoje obce bude sloužit jako pracovní materiál především s následujícími funkcemi:

- podpůrný dokument k budoucím žádostem o finanční podporu z fondů EU, z národních, regionálních, popř. místních podpůrných dotačních programů,
- podklad pro případnou tvorbu vlastních grantových či jiných podpůrných programů určených pro rozvoj obce,
- podklad definující společné oblasti zájmů subjektů působících v regionu, které jsou řešitelné v rámci širší spolupráce.

Za realizační tým firmy Grossman Agency:

Bc. Martina Lorencová a Mgr. et Mgr. Roman Grossman

V Hradci Králové, dne 4. prosince 2017.

Obsah

PŘEDMLUVA	2
A. ANALYTICKÁ ČÁST	4
1. CHARAKTERISTIKA OBCE	4
1.1 KRÁTCE Z HISTORIE	5
1.2 SPECIFIKUM OBCE.....	6
2. OBYVATELSTVO	7
2.1 ZÁKLADNÍ INFORMACE O OBYVATELSTVU OBCE	7
2.2 STRUKTURA OBYVATELSTVA PODLE POHLAVÍ A VĚKOVÉ STRUKTURY	7
2.3 PŘIROZENÝ POHYB OBYVATELSTVA	9
2.4 VZDĚLANOSTNÍ STRUKTURA OBYVATELSTVA	10
3. ZAMĚSTNANOST.....	12
3.1 PRACOVNÍ SÍLY.....	12
3.2 NEZAMĚSTNANOST	13
4. MÍSTNÍ EKONOMIKA.....	14
4.1 HOSPODÁŘSKÝ VÝVOJ	14
4.2 PODNIKATELSKÉ SUBJEKTY V OBCI	15
4.3 ROZPOČET OBCE	16
5. DOMÁCNOSTI A BYDLENÍ	19
6. TECHNICKÁ INFRASTRUKTURA	20
7. DOPRAVA.....	21
8. VYBAVENOST A SLUŽBY	22
9. ŽIVOTNÍ PROSTŘEDÍ A KRAJINA.....	27
10. MÍSTNÍ SPRÁVA	30
11. SHRNU TÍ	31
Analytická východiska pro SWOT analýzu	31
SWOT ANALÝZA.....	33
B. STRATEGICKÁ ČÁST	34
Definování specifický cílů.....	35
Využití Strategického plánu obce Bolehošť	39
PŘÍLOHA.....	40
VYHODNOCENÍ DOTAZNÍKOVÉHO ŠETŘENÍ V OBCI BOLEHOŠŤ	42

A. ANALYTICKÁ ČÁST

1. CHARAKTERISTIKA OBCE

Obec Bolehošť se nachází v Královéhradeckém kraji, v severozápadní části okresu Rychnov nad Kněžnou, a spadá pod obec s rozšířenou působností (ORP) Kostelec nad Orlicí. Leží poblíž měst Třebechovice pod Orebem (8,5 km) a Týniště nad Orlicí (9,5 km), 23 km východně od krajského města Hradec Králové. Nadmořská výška obce je 261 m. n. m.

Žije zde 529 obyvatel ve 226 domech. Celkem se Bolehošť rozprostírá na rozloze o velikosti 1 071 ha. Administrativně se obec člení na tři místní části, a to Bolehošť, Bolehošťská Lhota a Lipiny. Místní část Lipiny leží 1,3 km severozápadně od centrální části Bolehošť. Katastrální území obce je jednotné k.ú. Bolehošť.

Tabulka č. 1: Základní informace o obci

Základní informace	
Název obce	Bolehošť
ZUJ (kód obce):	576 123
Kraj:	Královéhradecký
Obec s rozšířenou působností:	Kostelec nad Orlicí
Obec s pověřeným obecním úřadem:	Týniště nad Orlicí
IČ:	00274721
Katastrální plocha (ha):	1 071
Počet bydlících obyvatel k 31. 12. 2014:	529
Počet katastrů:	1
Počet částí obce:	3
První písemná zpráva (rok):	1394
Datová schránka:	i5qbmng
Webové stránky obce:	http://www.obecbolehost.cz

Zdroj: Český statistický úřad, 2017

1.1 KRÁTCE Z HISTORIE

O obci Bolehošť a Bolehošťská Lhota je první zachovalá písemná zmínka z roku 1394, i když historicky je pravděpodobné, že tyto osady vznikly v dřívější době. Osada Lipiny byla založena v roce 1709. Nejstarší zachovalou památkou obce je zvon odlitý v roce 1644 v Hradci Králové. Další historickou památkou na plochem návrší nad Bolehošťskou Lhotou je lovecký zámek z roku 1700 vystavěný Jeronýmem Colloredem.

Obec má rozsáhlou historii, kdy se měnili i majitelé. Byly zde vybudovány dvě tvrze. Stará tvrz byla dobyta a rozbořena ve 14. století. Po rozboření staré verze byla vybudována nová tvrz, jejíž část základů se dochovala až do začátku 19. století. Jednou z významných dominant byla výstavba loveckého zámečku za Jeronýma Colloreda nad Bolehošťskou Lhotou v roce 1700.



V 19. století došlo k většímu rozvoji obce. V roce 1816 zřídila obec z pastoušky školu. Pastouška stála na témže místě, na kterém stojí nyní škola. Před tímto rokem se vyučovalo jen v zimě, a to vždy v některém statku. Učitel byl občan domácí zběhlý ve čtení a počítání.

V roce 1863 došlo k rozdělení dětí dle vyznání a občané evangeličtí si

postavili školu roku 1863 a katoličtí novou postavili v roce 1864. V roce 1903 evangelíci zrušili evangelickou školu na návrh představenstva obce a děti začaly chodit společně do školy veřejné. V roce 1914 byla provedena přístavba školní budovy do dnešní podoby.

V 19. století byla také postavena kamenná věžička pro bolehošťský zvon, v roce 1875 obcí projel první osobní vlak a v roce 1894 byl otevřen poštovní úřad.



Na přelomu století vznikly i místní spolky. V roce 1787 sbor dobrovolných hasičů, v roce 1891 divadelní spolek Čtenářská beseda, v roce 1902 Sokol Bolehošť a v roce 1920 Sokol Lipiny.



„ Na Spraších se na některých parcelách pěstuje rok po roce zelí a stále zelí. Jediný veliký závod průmyslový je zde na kysané zelí pana Václava Baše. Kysané zelí rozesílá po celých Čechách, zejména do severních krajů německých až za moře". Konec citace z pamětní knihy.

Historie obce má pravděpodobně mnohem starší kořeny, než je dochovaná první zmínka. Pravděpodobně již v 5. st. před naším letopočtem, v době doznívání kultury lužických popelnicových polí (archeologická kultura doby bronzové a železné). Dokladem toho jsou archeologické nálezy, jako je dno pece, mlýnský kámen, úlomky nádob apod. Mezi zajímavé nálezy patří i staré pohřebiště. Dno žároviště bylo vydlážděno silnou vrstvou tlučených oblázků a bylo pokryto vrstvou popelu, uhlí a střepy z popelnic.

Nový nález listovitého hrotu v Bolehošti - k nejnovějšímu nálezu došlo na počátku nového milénia v lokalitě Bolehošť - Lipiny, při hloubení sklepa v roce 2008. Artefakt má zachované rozměry 7,98 x 6,18 x 1,80 cm a je vyroben z bílého křemene. Délka 7,98 cm představuje přibližně polovinu z celkové hodnoty, kterou tak můžeme odhadovat na přibližně 15 cm. (Nálezci jsou J. Kopecký a J. Martinec, nálezy byly předány Muzeu Východních Čech v Hradci Králové, artefakt dále zpracoval PhDr. J. Kalferst).

1.2 SPECIFIKUM OBCE

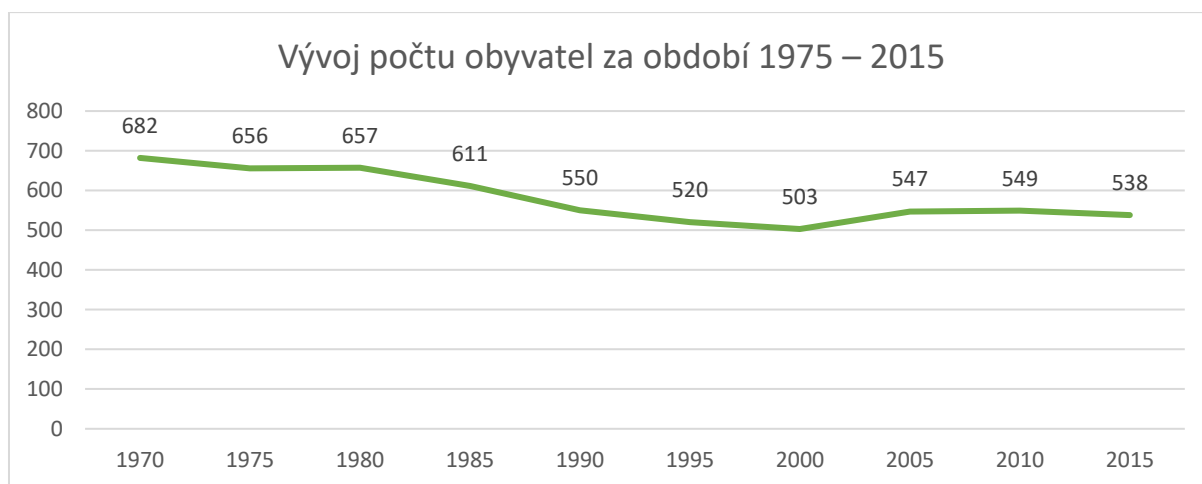
Významnou a charakteristickou plodinou pro místní zemědělství je pěstování zelí a jeho zpracování na kysané zelí. Zelí je pěstováno a zpracováno společností AGROSPOL Bolehošť, a.s., která navázala na staletou tradici pěstování a výroby kysaného zelí, jehož originální a nezaměnitelná chuť je dána především specifickými půdními podmínkami, ve kterých se bolehošťské zelí pěstuje. Mnohaleté praktické zkušenosti umocněné současnými moderními technologiemi pěstování zelí dávají záruku vysoké kvality produkce. Šetrný způsob zpracování zachovává plnou dietetickou hodnotu kysaného zelí s vysokým obsahem původní zelené šťávy bez použití chemických přísad. Kysané zelí nese ocenění kvality značkou KLASA a Český výrobek – garantováno Potravinářskou komorou ČR.

2. OBYVATELSTVO

2.1 ZÁKLADNÍ INFORMACE O OBYVATELSTVU OBCE

Vývoj počtu obyvatel měl v období od roku 1970 klesající tendenci, v roce 1999 klesl až na 497 obyvatel, poté se počet obyvatel začal opět navyšovat, a to především díky nově přistěhovalým. V roce 2016 byl počet obyvatel 534 a dle aktuálních údajů má obec 544 obyvatel (k 31. 10. 2017).

Graf č. 1: Vývoj počtu obyvatel za období 1975 – 2015



Zdroj: Český statistický úřad, 2017

2.2 STRUKTURA OBYVATELSTVA PODLE POHLAVÍ A VĚKOVÉ STRUKTURY

Dětská složka populace (předproduktivní věk 0 - 14 let) se podílí 14,4 % na populaci obce. Podíl této věkové kategorie je ve srovnání s hodnotou za Královéhradecký kraj i okres Rychnov nad Kněžnou mírně nižší, to platí i o osobách v poproduktivní věkové kategorii.

Tabulka č. 2: Věková struktura obyvatelstva

	Počet trvale bydlících obyvatel	Počet obyvatel ve věku		
	k 31. 12. 2016	0-14 let	15-64 let	65 a více let
Celkem	529	76	345	108
Muži	272	39	183	50
Ženy	257	37	162	58

Zdroj: Český statistický úřad, 2017

Tabulka č. 3: Porovnání věkové struktury s okresem Rychnov nad Kněžnou a Královéhradeckým krajem v %:

věk	Bolehošť	Okres Rychnov nad Kněžnou	Královéhradecký kraj
Předproduktivní (0-14 let)	14,4	15,5	15,0
Produktivní (15-64 let)	65,2	66,4	66,0
Poproduktivní (65 a více let)	20,4	18,1	19,0
Celkem	100	100	100
Index stáří*	142,1	116,8	126

Zdroj: Český statistický úřad, 2017

*Index stáří je charakteristika, která udává počet osob v poproduktivním věku na sto obyvatel v předproduktivním věku.

Index stáří obce dosahoval na konci roku 2014 hodnoty 142,1, tzn. vyšší zastoupení osob v poproduktivním věku. Hodnota indexu stáří obce je, v porovnání s okresem Rychnov nad Kněžnou a Královéhradeckým krajem, výrazně vyšší.

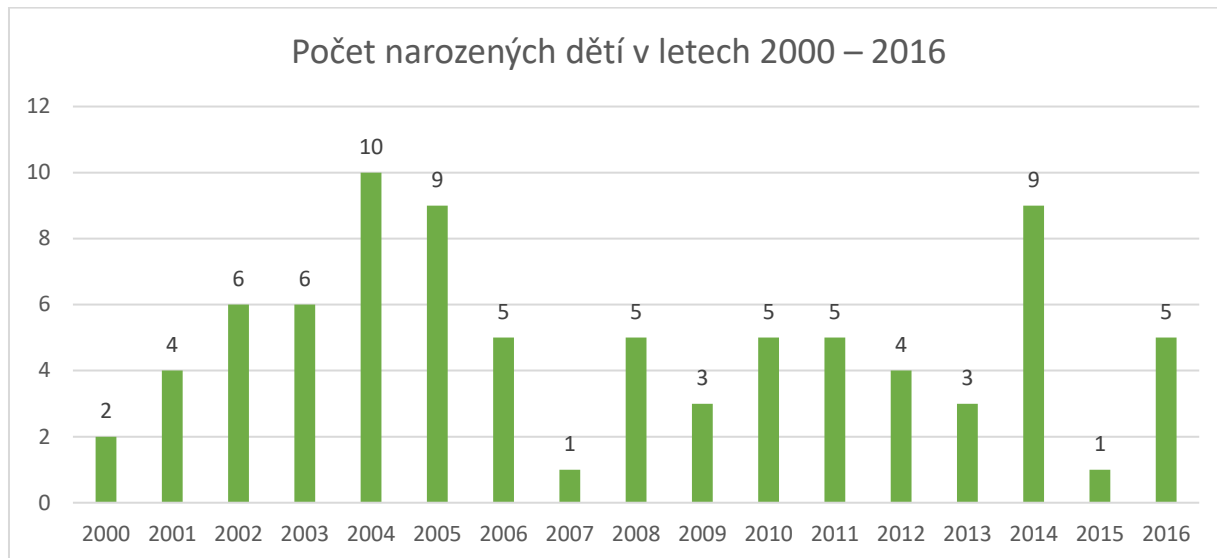
Index stáří nyní mírně klesá, v roce 2013 měl hodnotu 156 a vzhledem k počtu nově narozených dětí bude pravděpodobně dále mírně klesat.

Průměrný věk obyvatel k 31. 12. 2016 byl 43,2 let.

2.3 PŘIROZENÝ POHYB OBYVATELSTVA

Za posledních 20 let je průměrná **porodnost** 4,8 dítěte ročně. Od roku 2000 se nejvíce dětí narodilo v letech 2004 - 10 dětí, a v letech 2005 a 2014 – 9 dětí.

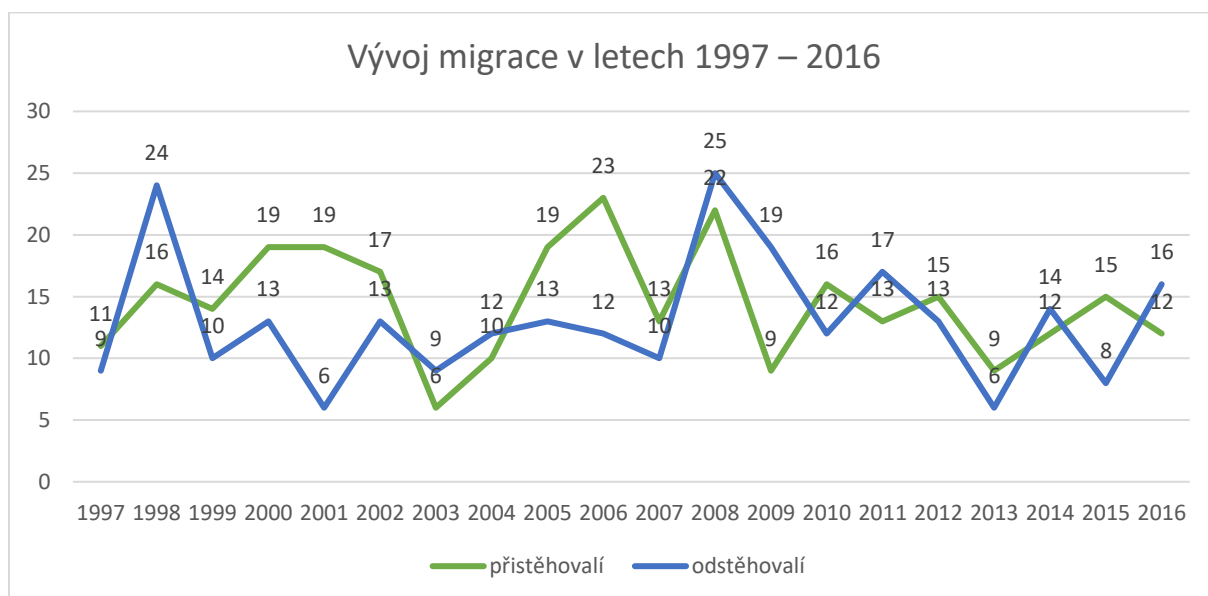
Graf č. 2: Počet narozených dětí v letech 2000 – 2016



Zdroj: Český statistický úřad, 2017

Migrace, tedy poměr mezi přistěhovanými a odstěhovanými, má pro obec pozitivní bilanci – přistěhovaných bylo 290 osob, odstěhovaných 261 osob za období 1997 – 2016.

Graf č. 3: Vývoj migrace v letech 1997 – 2016



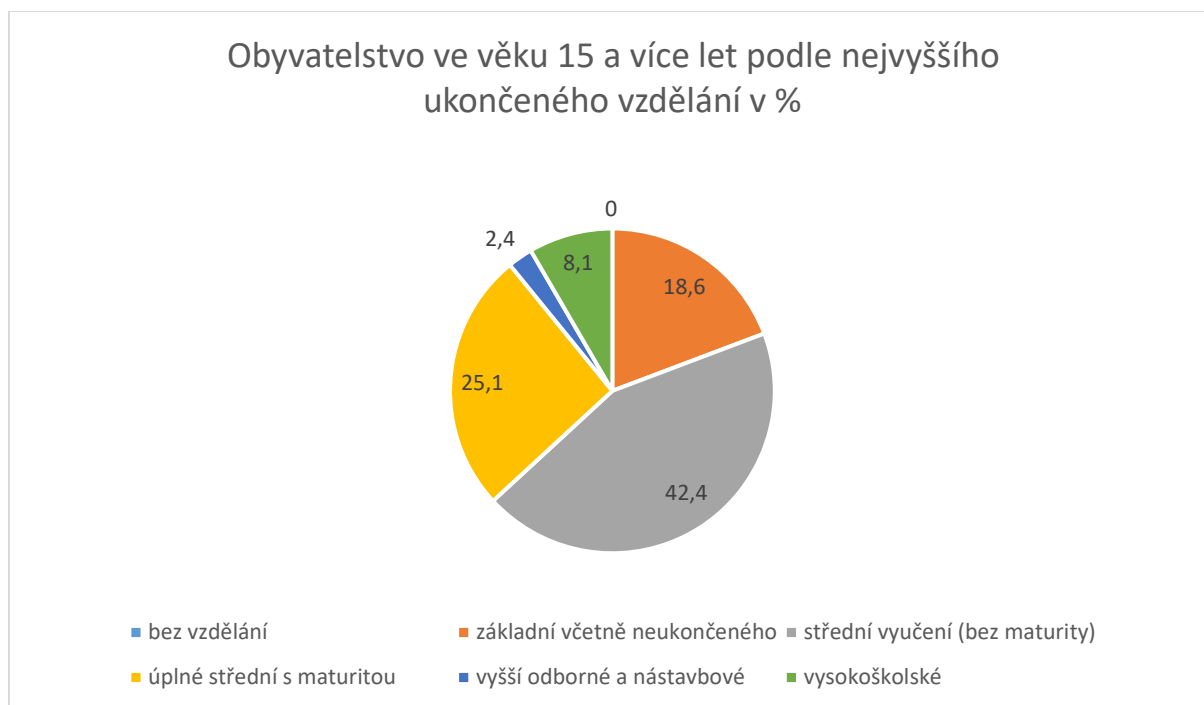
Zdroj: Český statistický úřad, 2017

2.4 VZDĚLANOSTNÍ STRUKTURA OBYVATELSTVA

Ve struktuře obyvatel podle SLDB 2011 má převahu složka osob vyučených, ta má 42,4 % podíl na obyvatelstvu obce staršího patnácti let. Druhou největší vzdělanostní kategorií je skupina osob s úplným středním vzděláním (s maturitou) 25,1 % a základním vzděláním 18,6 %.

Positivní je nárůst počtu osob se středoškolským vzděláním o 4,7 % od roku 2001, s vysokoškolským vzděláním o 4,1 % a pokles osob pouze se základním vzděláním o 4,3 %.

Graf č. 4: Obyvatelstvo ve věku 15 a více let podle nejvyššího ukončeného vzdělání v %.



Zdroj: Český statistický úřad, 2017

Pozn.: 3,4 % osob své dosažené vzdělání během SLDB 2011 neuvedlo.

V následující tabulce je uvedeno srovnání vzdělanostní struktury obce Bolehošť s okresem Rychnov nad Kněžnou, Královéhradeckým krajem a celou Českou republikou.

Tabulka č. 4: Porovnání vzdělanostní struktury obce s okresem, krajem a ČR v %.

	bez vzdělání	základní	vyučen, střední bez maturity	maturita	VOŠ	VŠ
Bolehošť	0	18,6	42,4	25,1	2,4	8,1
Okres Rychnov nad Kněžnou	0,7	17,6	36,8	27,7	4,5	8,8
Královéhradecký kraj	0,4	17,6	35,9	27,4	1,3	10,1
ČR	0,5	17,8	33	27,1	4,1	12,5

Zdroj: Český statistický úřad, 2017

3. ZAMĚSTNANOST

3.1 PRACOVNÍ SÍLY

Celkový podíl ekonomicky aktivního obyvatelstva byl v roce 2011 v Bolehošti 46,7 %, což je mírně pod úrovní okresu Rychnov nad Kněžnou (47,6 %) nebo Královéhradeckého kraje (47,2 %).

Tabulka č. 5: Podíl ekonomicky aktivního obyvatelstva.

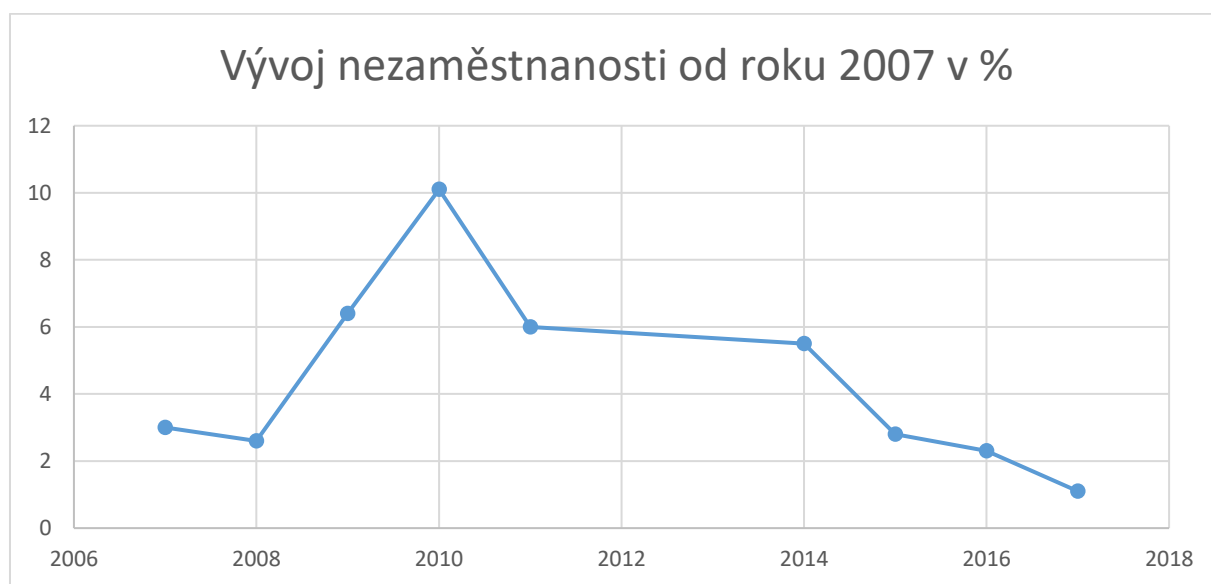
Ekonomická aktivita		Obyvatelstvo celkem		v tom		
		abs.	%	Muži	Ženy	
Obyvatelstvo celkem		529	100	268	261	
Ekonomicky aktivní		247	46,7	142	105	
v tom	zaměstnaní	234	44,2	137	97	
	v tom	zaměstnanci	184	34,8	109	75
		zaměstnavatelé	6	1,1	6	0
		samostatně činní	29	5,5	17	12
		pracující důchodci	13	2,5	7	6
		ženy na mateřské dovolené	5	1	-	5
	nezaměstnaní	13	2,5	5	8	
	ekonomicky neaktivní		256		108	148
	v tom	nepracující důchodci	141	26,7	55	86
		žáci, studenti, učni	74	14,0	33	41

Zdroj: Český statistický úřad, 2017

3.2 NEZAMĚŠTNANOST

V první polovině roku 2017 se míra nezaměstnanosti v obci pohybovala kolem 1,2 %, v únoru dokonce klesla na 0,6 %. V porovnání s okresem Rychnov nad Kněžnou (1,6 %), Královéhradeckým krajem (3,5 %) nebo Českou republikou jako celkem (4,8 %) za měsíc březen 2017 je to nezaměstnanost velmi nízká. Vzhledem k nízkému počtu obyvatel (v produktivním věku řádově 247) se samozřejmě může nezaměstnanost snadno měnit. V letech 2012 a 2013 nejsou, díky změně metodiky na MPSV, data k dispozici.

Graf č. 5: Vývoj nezaměstnanosti od roku 2007 v % vždy v měsíci březnu.



Zdroj: Český statistický úřad, 2017

4. MÍSTNÍ EKONOMIKA

4.1 HOSPODÁŘSKÝ VÝVOJ

Zemědělství

Zemědělská půda představuje 60,2 % rozlohy obce, z čehož 44 % tvoří orná půda, dále výrazný podíl mají lesy - 31,1 %. V porovnání s Královéhradeckým krajem a Českou republikou je podíl lesní půdy stejný (KHK - 31 % lesní půdy, ČR – 31 % lesní půdy).

V obci nedochází k žádným razantním změnám v druhové skladbě pozemků.

Tabulka č. 7: Druhy půd v obci.

Druh	v ha	v %
Celková plocha obce	1070,58	100
Zemědělská půda	644,16	60,2
Zahrady	24,39	2,3
Louky	149,12	13,9
Chmelnice a vinice	0	0
Orná půda	471,65	44
Ovocné sady	0	0
Nezemědělská půda	426,42	39,8
Vodní plochy	16,67	1,6
Ostatní plochy	57,17	5,3
Lesní půda	332,83	31,1
Zastavěné plochy	19,75	1,8

Zdroj: Český statistický úřad, 2017

4.2 PODNIKATELSKÉ SUBJEKTY V OBCI

V roce 2016 bylo registrováno v Bolehošti 134 podnikatelských subjektů, u 74 podniků byla zjištěna ekonomická aktivita. Největší podíl představovali živnostníci - fyzické osoby (46), dále obchodní společnosti (11), zemědělci (8) a ostatní právní formy (9). Dále je uveden přehled subjektů dle převládající hospodářské činnosti.

Tabulka č. 8: Podnikatelské subjekty dle odvětví.

Odvětví	počet	%
zemědělství, lesnictví, rybolov	22	29,6
stavebnictví	10	13,4
velkoobchod, maloobchod, oprava aut	9	12,1
profesní, vědecké a technické činnosti	7	9,4
průmysl	5	6,8
vzdělávání	4	5,4
ubytování, stravování, pohostinství	3	4,1
peněžnictví, pojišťovnictví	3	4,1
ostatní činnosti	3	4,1
doprava a skladování	3	4,1
kulturní, zábavní a rekreační činnosti	2	2,7
činnosti v oblasti nemovitostí	1	1,4
veřejná správa a obrana; povinné sociální zabezpečení	1	1,4
informační a komunikační činnost	1	1,4

Zdroj: Český statistický úřad, 2017

4.3 ROZPOČET OBCE

Rozpočet byl v letech 2014 a 2015 ztrátový – v roce 2014 byl schodek 442 933,86,- Kč, v roce 2015 činil schodek 267 679,- Kč, ovšem v roce 2016 se obci podařilo hospodařit s přebytkem ve výši 3 693 079,- Kč. V roce 2015 byla významnou investicí „Změna stavby obecního úřadu a hasičské zbrojnice, přístavba a zateplení obvodového pláště Obecního úřadu čp. 10, 517 31 Bolehošť.“

Příjmy

Příjmy obce ze státního rozpočtu mají stoupající tendenci, k navýšení došlo především od roku 2013, kdy došlo ke změně rozpočtového určení daní. Obci se také daří čerpat dotace.

Tabulka č. 9: Přehled příjmů obce (v Kč).

Druh příjmu	2014	2015	2016
Celkové příjmy	7 764 667	11 011 383	9 864 508
Sdílené daně	5 642 912	5 404 424	5 781 354
Místní poplatky	331 727	306 511	371 923
Daň z majetku	497 429	586 503	524 927
Správní poplatky	4 840	8 450	7 227
Ostatní poplatky	19 878	22 433	27 892
Daňové příjmy celkem	6 496 787	6 328 321	6 713 324
Nedaňové příjmy	640 590	448 680	542 544
Kapitálové příjmy	436 910	2 776 100	2 184 160
Dotace, půjčky, transfery	190 380	1 458 282	424 480
Nedaňové příjmy celkem	1 267 880	4 683 062	3 151 184

Zdroj: Rozpočet obce 2014 - 2016

Čerpání dotací:

Tabulka č. 10: Přehled dotací

rok	Dotační titul	Účel dotace	částka
2012	MMR	Dětské hřiště	234 738 Kč
2013	MMR	Zasíťování stavebních parcel - Solnická	450 000 Kč
2013 - 2014	SFŽP	Energetické úpravy ZŠ	2 424 805 Kč
2014	Dotace EU školám	Transfer přes obec do ZŠ	30 260 Kč
2014	Královéhradecký kraj	Územní plán obce	80 000 Kč
2015	SFŽP	Zateplení obecního úřadu	1 378 522 Kč
2016	POV	Oprava a dovybavení společenského sálu	300 000 Kč
2016, 2017	Královéhradecký kraj	Gulášové slavnosti	25 000 Kč

Zdroj: Rozpočet obce 2012 - 2017

Výdaje

Dvě třetiny výdajů tvoří provozní výdaje. Největší podíl finančních prostředků ve sledovaném období vynakládala obec na bydlení a rozvoj obce, dále na veřejnou správu a opravu komunikací a provoz mateřské a základní školy. Pozitivní je i podpora zájmové činnosti.

Tabulka č. 11: Přehled výdajů obce

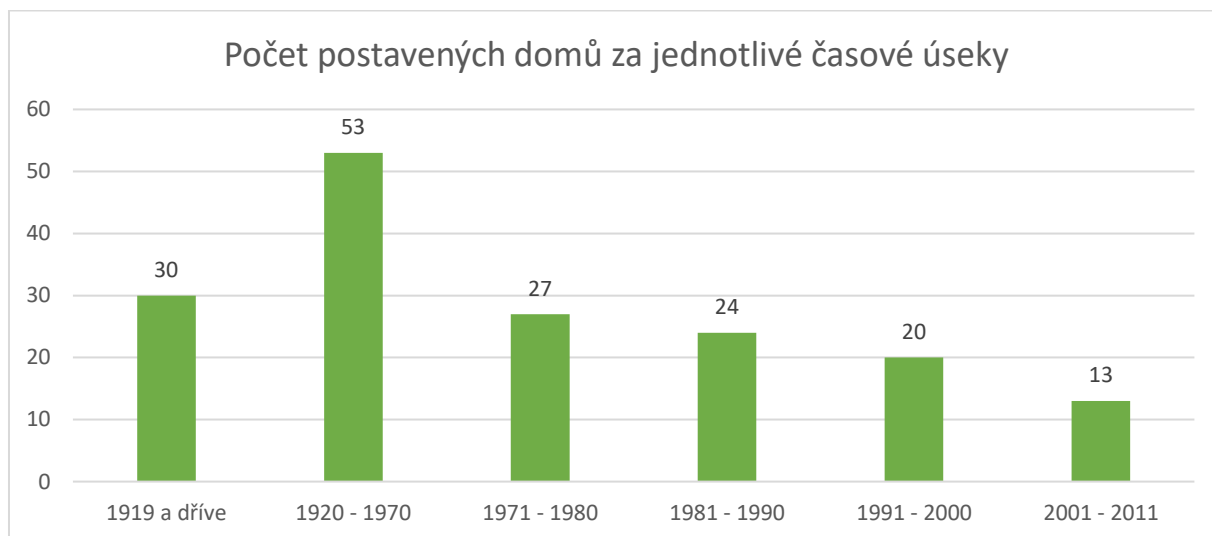
	2014	2015	2016
Vzdělání	736 411	594 600	982 535
Zemědělství a lesy		1 000	
Osvětlení	165 205	217 265	159 231
Kultura	384 571	303 438	339 638
Bydlení rozvoj	1 887 819	6 629 555	1 363 492
Ochrana životního prostředí – hl. odpady	467 408	509 267	562 540
Sport	8 573	22 062	22 735
Zájmová činnost	295 315	40 834	108 583
Územní rozvoj	96 000	78 000	
Sociální věci	20 000	5 000	5 000
Doprava a spoje	13 548	329 828	125 619
Vodní hospodářství	57 564	120 291	182 352
Veřejná prostranství	1 393 305	230 401	177 120
Bezpečnost – hasiči, měst. policie	91 027	52 225	74 443
Veřejná správa	1 949 544	1 878 674	1 908 688
Daně, pojištění, finanční operace, úroky	641 311	266 623	159 900
	8 207 601	11 279 063	6 171 428

Zdroj: Rozpočet obce 2014 - 2016

5. DOMÁCNOSTI A BYDLENÍ

Domovní fond dle SLDB 2011 tvořilo 211 rodinných domů, 4 bytové domy a 3 ostatní budovy domovního fondu. Trvale je obydleno 168 domů, u ostatních neuvedeno. Domy jsou většinou v soukromém vlastnictví, 4 domy jsou ve spoluvlastnictví vlastníků bytů, 2 domy vlastní obec či stát a 1 bytové družstvo. Celkem se jedná o 219 domácností.

Graf č. 6: Počet postavených domů za jednotlivé časové úseky



Zdroj: Český statistický úřad, 2015

6. TECHNICKÁ INFRASTRUKTURA

Voda:

Územím obce protéká několik potoků, těmi největšími jsou Chropotínský, Bezedný a Křtinačský potok. V obci je také několik rybníků – Baba, Malý a Velký Nadýmač a Nebeský rybník a další menší vodní plochy.

Obec nemá svůj vodovod.

Kanalizace:

Bolehošť má kanalizaci pouze na dešťovou vodu, s možností napojení přečištěných odpadních vod od nemovitostí.

Elektrická energie:

V současné době je elektrická energie do obce přiváděna venkovním vedením 35kV, a to je napájeno z vedení velmi vysokého napětí 110kV.

Plyn:

Obec je napojena na rozvod plynu a plyn využívá zhruba polovina domácností.

7. DOPRAVA

Obcí neprochází žádná silnice 1. třídy, ale na tu se lze napojit v Třebechovicích pod Orebem nebo v Týništi nad Orlicí, obě města jsou vzdálené 9 km. Dále je v obci zajištěno autobusové a vlakové spojení.

Silniční doprava

Současné pokrytí území obce silniční sítí je vyhovující, ovšem stav většiny komunikací je nevyhovující. Některé komunikace 3. třídy nemají živičný povrch, ale jsou pouze zpevněné drtí.

Hromadná doprava

Autobusové spojení Bolehoště je zajištěno prostřednictvím společností Audis Bus s.r.o. a ČSAD Ústí nad Orlicí, a.s. na lince Opočno – Bolehošť – Křivice (MČ Týniště nad Orlicí) – jedná se o 3 spojení každým směrem.

Všechny spoje obsluhují obec pouze v pracovní dny. V sobotu a v neděli není autobusová doprava k dispozici.

Obec má také **železniční** spojení, obcí prochází trať Solnice (Rychnov nad Kněžnou) - Týniště nad Orlicí – Náchod (Meziměstí), v nedalekém Týništi nad Orlicí je poté možné přestoupit na tratě 020 Velký Osek – Hradec Králové – Choceň a 026 Týniště nad Orlicí – Otovice. Trať je poměrně využívaná a obcí projíždí cca 13 spojů každým směrem, a to i ve večerních hodinách a o víkendech.

Cyklistická a pěší doprava

Obcí prochází cyklotrasy č. 4261 – Třebechovice – Přepychy – Bolehošť, č. 4262 Třebechovice – Ledce – Bolehošť – Ježkovice a č. 4167 – Homole (Borovnice) – Očelice – Bolehošť – Rašovice (Týniště nad Orlicí) a naučná stezka – Voděradý – Třebechovice pod Orebem.

Ostatní doprava

Nejbližší mezinárodní letiště je v Pardubicích. V Hradci Králové je veřejné vnitrostátní letiště, neveřejné mezinárodní letiště a heliport.

Obcí neprotéká žádný vodní tok využitelný pro vodní dopravu.

8. VYBAVENOST A SLUŽBY

Obec má základní občanskou vybavenost. Jsou zde dvě prodejny potravin, pošta, hospoda se společenským sálem a obecní knihovna, mateřská a základní škola. Pro sport je k dispozici zpevněná plocha bez vybavení.

Školství

V obci je Základní škola a Mateřská škola Bolehošť, okres Rychnov nad Kněžnou – sdružující pod sebou mateřskou školu s kapacitou 24 dětí, základní školu s kapacitou 36 dětí, školní jídelnu pro 60 osob a školní družinu pro 30 dětí. Všechny subjekty sídlí v budově č. 21.

ZŠ a MŠ Bolehošť řídí obcí jmenovaná ředitelka Mgr. Hana Boukalová. Dále zde pracují 2 pedagožky pro mateřskou školu, 3 pedagožky pro základní školu, 2 vychovatelky ve družině a další provozní pracovníci.

Mateřská škola má jednu třídu, základní škola vyučuje v 1. – 5. ročníku ve dvou spojených třídách.

Škola je velice aktivní a je zapojena do řady projektů – Recyklohraní, Zdravé zuby, Den země, Čtení pro radost či Ovoce do škol. Děti jsou zapojeni i do veřejných vystoupení, např. mikulášská besídka, vánoční vystoupení, vítání občánků nebo setkání pro seniory.

Škola je zapojena i do několika sbírkových akcí a vede tak děti k solidaritě.

Lékařská péče a sociální péče

V obci se nenachází lékařská ordinace, nejbližší ordinace praktického, dětského a zubního lékaře a lékárna jsou v Opočně nebo Týništi nad Orlicí, kde je i řada odborných specialistů. Nejbližší nemocnice je v Rychnově nad Kněžnou.

Sociální služby nejsou v obci poskytovány. Pro občany jsou v případě potřeby dostupné služby pro seniory poskytované především Agenturou domácí péče Mgr. Z. Luňákové, České Meziříčí nebo Geriatrickým centrem Týniště nad Orlicí. Dobře v obci funguje i sousedská výpomoc.

Pošta

Místní pobočka pošty je otevřena každý den dopoledne, 3x v týdnu i v odpoledních hodinách.

Spolky v obci

V obci funguje několik spolků: TJ Sokol Bolehošť, TJ Sokol Lipiny, SDH Bolehošť a Myslivecké sdružení Bolehošť.

TJ Sokol Bolehošť



Sokolská jednota v Bolehošti byla založena v roce 1902 a od svého vzniku se věnovala nejen tělovýchovným aktivitám, ale i osvětě a kultuře. Spolek pořádal plesy, přednášky či divadelní představení.



V současné době se sokolové zaměřují na cykloturistiku, cvičení žen a spolupřádání kulturních a sportovních akcí.

TJ Sokol Lipiny



V místní části Lipiny byl TJ Sokol založen v roce 1919. V roce 2001 započali sokolové se stavbou nové klubovny, s vybudováním 2 hřišť na plážový volejbal a sportovním zázemím pro sportovní vyžití a zejména pro každoroční konání oblastního nebo republikového mistrovství v koňských spřeženích. Spolek je velmi aktivní, pořádá nejen sportovní akce – např. turnaj v plážovém volejbalu, mistrovství koňských spřežení, ale také kulturní aktivity – pálení čarodějnic, oslava MDŽ, apod.

SDH Bolehošť



Nestarším spolkem v obci jsou místní hasiči, jejichž sbor byl založen už v roce 1878. Sbor postupně získával techniku, v roce 1922 byla na náklady továrníka Josefa Baše postavena nová hasičská zbrojnice. V roce 1964 se sbor dočkal nové zbrojnice sloužící dodnes.

Již od založení Sboru dobrovolných hasičů v Bolehošti patřilo ke sboru důkladné připravování členů na práci dobrovolných hasičů. Proto se každoročně členové zúčastňovali různých cvičení, jak v obci, tak i mimo ni. Dále navštěvovali kurzy a školy, kde se zdokonalovali ve svých dovednostech a získávali nové a potřebné informace o nových systémech v hašení či o nové technice a hasičském vybavení.

Myslivecké sdružení Bolehošť

Myslivecké sdružení Bolehošť – obhospodařuje pole, lesy, louky a některé rybník na katastru obcí Bolehošť a podílí se na vzdělávání a získávání vztahu dětí ZŠ a MŠ k přírodě.

Jezdecký klub Vesna

Jezdecký klub byl založen v roce 2014 a sídlo má v Nepasicích, stáje a výcvik probíhá v Bolehošti. Členové klubu se pravidelně účastní jezdeckých závodů v parkuru.

Pořádání akcí

Společně s dalšími obcemi pak Bolehošť pořádá mnoho kulturních a sportovních událostí. Příkladem může být Společenský ples šesti obcí, předvánoční setkání seniorů tří obcí, Gulášové slavnosti, Bolehošťské divadelní jaro a podzim či vítání občánků.

Obec spolky podporuje nejen finančně, ale i zapůjčením prostor či vybavením na akce.

Zázemí pro spolkový život

Objekt Obecního hostince je rozdělen do více částí, které jsou i odlišně využívány. Restaurace s letní zahrádkou včetně technického zázemí a prostory k ubytování jsou pronajaty provozovateli. Společenský sál a společenská místnost jsou v užívání obce a lze si je pronajmout na společenské a sportovní akce.

Sportovní zázemí

Ke sportování lze využít sál Obecního hostince, tělocvičnu místní školy, pro venkovní aktivity slouží sportovní plocha na míčové sporty. Děti se mohou vyžít na novém hřišti s herními prvky nebo i v dalších herních koutcích.

Stravování

Ke stravování mohou občané využít Obecní hostinec, který nabízí možnost pořádání rodinných oslav, plesů, setkání rodáků, firemních večírků. Má oddělený salónek, sál a venkovní zahrádku.

Akce v obci

Obec žije bohatým kulturním životem – mezi tradiční akce patří plesy (hasičských, obecní), pálení čarodějnic, vítání občánků, dětský den, oslava MDŽ, rozsvěcení vánočního stromu či setkání seniorů. Obec zve ochotnické divadelní spolky i pořádá zájezdy do divadel.

V posledních letech se obec proslavila pořádáním Gulášových slavností, které se staly již nadregionální. V roce 2017 se konal již 7. ročník a na výběr bylo ze 14 druhů gulášů v celkovém množství 650 litrů a 7 značek piv.

Pořadatelem většiny akcí je obec či místní spolky.

Závody koňských spřežení

Další nadregionální akcí byly koňské závody pořádané SK Lipiny společně s Jezdeckým klubem Bohuslavice nad Metují. V letech 2007, 2011 a 2015 se zde dokonce v této disciplíně konalo Mistrovství České republiky.



Knihovna

Knihovna je umístěna v budově obecního úřadu v 1. nadpodlaží a je otevřena 1 x týdně na 2 hodiny.

V současné době obsahuje knižní fond cca 3 850 knih, přičemž každý rok se dokupují knihy nové. Čtenáři zde najdou nejen knížky s pohádkami pro nejmenší, žáci školní četbu, ale k dispozici jsou i praktické knížky pro kutily, do domácnosti, k řemeslu i na zahradu a ženy zde mají zastoupení svých oblíbených románů.

V současné době zde probíhají i akce zaměřené pro dětské čtenáře, kteří se zde scházejí se školní družinou na společné čtení z vybraných knižních titulů.

Místní zpravodaj

Zpravodaj vychází čtyřikrát ročně. Součástí zpravodaje jsou především informace o činnosti obecního úřadu, škol, kulturních a sportovních akcí a příspěvky občanů a spolků.

9. ŽIVOTNÍ PROSTŘEDÍ A KRAJINA

Odpady

Pro shromažďování a třídění komunálního odpadu jsou občanům k dispozici sběrné nádoby (popelnice), které slouží k ukládání zbytkového odpadu z domácností po vytřídění (např. smetky, popel, saze, nevratné obaly).

Sběr zajišťuje firma ODEKO s.r.o., kterou založil Dobrovolný svazek obcí Poorlicko a obec v ní má 5% podíl. Obec má i sběrné místo na dvoře obecního úřadu.

V obci jsou rozmístěny kontejnery na tříděný odpad (papír, sklo, plasty, kovy a bioodpad) a na obecním úřadě je možné odevzdávat v úřední dny drobný elektroodpad.

Obec je zapojena do projektu Zelená obec a umožňuje svým obyvatelům zbavit se pohodlně a ekologickým způsobem vysloužilých drobných elektrospotřebičů a baterií, čímž rozšiřuje svoje aktivity v oblasti ochrany životního prostředí.

Vysloužilé elektrospotřebiče z domácností a baterie mohou obyvatelé jednoduše odkládat do sběrného boxu, který je umístěn na obecním úřadě. Projekt také umožňuje obci bezplatnou ekologickou likvidaci objemného obecního elektroodpadu.

Cílem projektu Zelená obec je ochrana životního prostředí zabezpečením zpětného odběru a efektivní recyklace nepotřebných elektrozařízení. Ta obsahují mnohé nebezpečné látky, jako je například rtuť, olovo, kadmium či brómované zpomalovače hoření, ale také velké množství recyklovatelných a znovu využitelných materiálů.

Iniciátorem projektu je společnost REMA Systém a.s., která zajišťuje organizaci sběru, třídění, recyklaci a nakládání s elektroodpadem v celé České republice.

Místní památky

Lovecký zámek

Lovecký zámek je patrně nejvýraznější dominantou obce. Nachází se na návrší nad vsí a je zdaleka viditelný ze západní strany. Vybudovat ho zde nechal kolem roku 1700 majitel opočenského panství Jeroným Colloredo.

Zámek byl vystavěn pro pohodlí lovců, aby zde po práci odpočívali, najedli se a někdy mohli i přenocovat a nemuseli se vracet do opočenského zámku. Postaven zde byl i druhý panský dům pro pachtovní bydlení lesního nebo myslivce.

Podle místní tradice se zde údajně v červnu 1813 uskutečnilo jedno ze setkání ruského cara Alexandra I. a rakouského císaře Františka I. za jejich opočenského pobytu.

Kolem roku 1840 byl zámek, podle dochovaných pamětí, změněn na myslivnu. Potřebám lesní správy Colloredo - Mansfeldů sloužil bývalý zámek až do roku 1945. Ve 30. letech 20. st. byla provedena jeho rozsáhlejší oprava a přistavěna dřevěná předsíň. Po roce 1945 převzala objekt lesní správa, které myslivna patřila až do vyřízení restitučního nároku dědičky rodu Colloredo-Mansfeldů, Kristýny. Myslivna je nyní opuštěná a čeká na svou rekonstrukci.



Zvonička

Kamenná Zvonička se šindelovou střechou byla postavena v roce 2004 k výročí 610 let od první zmínky o obci. Její tvar byl převzat z dochovaných historických nákresů a razítek obce.

Její nosné stěny jsou z opukového kamene. Navrch je umístěna dřevěná trámová konstrukce, ve které je umístěn zvon. Střecha je zhotovena ručně vyrobenými šindeli. Na celou střechu bylo instalováno v roce 2011 nové osvětlení, sloužící především v době adventu.

Během oslav k výročí 610 let byl do Zvoničky umístěn historický zvon, který byl odlit již v roce 1644, zvonařem Martinem Exnerem v Hradci Králové. Během 2. světové války se jej podařilo uchránit před zkázou, roztavením pro válečné účely, a nyní byl nově zrestaurována. Společně se zvoničkou byl znovu vysvěcen a následně došlo i na první zvonění. Od zavěšení opraveného zvonu se zároveň obnovila tradice zvonění, a to každé nedělní poledne.



Při projíždění obce si můžete povšimnout i několika zajímavých míst, jako je např. Pomník obětem světové války, křesťanské kříže nebo bývalá evangelická škola.

10. MÍSTNÍ SPRÁVA

Základní legislativní normou, kterou se ve své činnosti řídí obec, je zákon č. 128/2000 Sb. ve znění pozdějších předpisů (zákon o obcích). Obec Bolehošť spravuje své záležitosti samostatně a zároveň vykonává státní správu v rozsahu tzv. přenesené působnosti.

Nejvyšším a zároveň výkonným orgánem samosprávy je zastupitelstvo obce volené na čtyři roky. V současném volebním období má devět členů, kteří byli zvoleni v komunálních volbách, které se konaly v říjnu 2014. Zastupitelstvo obce Bolehošť pracuje v čele s dlouhodobě uvolněným starostou obce a jedním neuvolněným místostarostou.

V posledních komunálních volbách v roce 2014 kandidovalo sdružení nezávislých kandidátů PATRIOTI Bolehošť a KSČM.

Obec mimo povinných výborů – finanční a kontrolní, zřizuje kulturně - zájmový výbor, technicko - hospodářský výbor a výbor pro sociální záležitosti.

Obec komunikuje s občany formou vývěsek, plakátů, osobně, e-mailem, přes facebook a webové stránky obce, dále vydává 4x ročně obecní zpravodaj Bolehošťský zpravodaj,.

Obec je zřizovatelem Základní a Mateřské školy Bolehošť, okres Rychnov nad Kněžnou a Jednotky sboru dobrovolných hasičů.

Schválením zastupitelstva deklarovala obec Bolehošť souhlas s naplňováním Strategického plánu LEADER, na jehož základě je Místní akční skupina NAD ORLICÍ, o.p.s. v programovacím období 2014 - 2020 příjemcem podpory z evropských dotačních titulů IROP, OP Zaměstnanost, Program rozvoje venkova/LEADER. Obec Bolehošť a její příspěvkové organizace, neziskové organizace a podnikatelé z území, mohou být žadateli o podporu z tohoto programu.

Obec je dále členem Dobrovolného svazku obcí DSO Vrchy.

11. SHRNU TÍ

Analytická východiska pro SWOT analýzu

Hlavní charakteristiky obce

1. Obec Bolehošť spadá do působnosti obce s rozšířenou působností Kostelec nad Orlicí, nachází se 20 km severozápadně od tohoto města.
2. Katastr obce má rozlohu 1 071 hektarů. V současnosti žije v obci 529 obyvatel.
3. Obec má poměrně dobré dopravní spojení, je zde možnost autobusového i vlakového spojení.
4. V obci je základní občanská vybavenost, další poskytují okolní města Týniště nad Orlicí a Opočno.

Ekonomický profil, lidský potenciál a trh práce

5. Počet obyvatel obce má mírně klesající tendenci.
6. V obci žije relativně dost dětí do 15 let, průměrný věk je 43,2 let.
7. Míra nezaměstnanosti je v druhé třetině roku 2017 velmi nízká, pod úroveň kraje i České republiky. Vzhledem k malému počtu obyvatel v produktivním věku podíl nezaměstnaných silně kolísá, v posledních letech je však stále nízký.

Školství, sociální a zdravotní péče

8. Z občanské vybavenosti má Bolehošť dva obchody, obecní knihovnu, poštu a hospodu.
9. V obci je mateřská a základní škola, kam chodí děti od 1. – 5. třídy. Od páté třídy jezdí děti nejčastěji do Týniště nad Orlicí.
10. Lékařská péče je v Týništi nad Orlicí a Opočně. Nemocnice je v Rychnově nad Kněžnou či Hradci Králové.

Kultura a sport

11. V obci funguje několik především sportovních spolků a hasiči, kteří pořádají i některé kulturní akce.
12. Pro sport a kulturu jsou k dispozici sál při Obecním hostinci, sportovní plocha na míčové hry, dětské hřiště a tělocvična u základní školy.
13. Bolehošť je známá akcemi Gulášové slavnosti a Závody koňských spřežení.

Životní prostředí

14. V obci nejsou žádné větší zdroje znečištění, v okolí je poměrně zachovalá příroda.

Místní zajímavosti a turistika

15. Obec má turistický potenciál ve formě cyklostezek, které obcí vedou.

SWOT ANALÝZA

Tabulka č. 12: SWOT ANALÝZA

SILNÉ STRÁNKY:	SLABÉ STRÁNKY:
Dostupnost služeb – obchody, pošta	Špatný stav většiny komunikací, chodníků a mostku v Lipinách
Velmi dobře fungující ZŠ a MŠ – dobrá spolupráce, atmosféra	Chybějící sportovní zázemí – hřiště na fotbal, tenisové kurty
Pestrý kulturní život – plesy, divadla, Gulášové slavnosti	Údržba rybníků, potoků, nádrží
Krásná lokalita, příroda – voda, lesy, rybníky	Pasivita občanů
Upravená obec – náves, zeleň	Veřejné osvětlení
Hodně malých živnostníků a zemědělců	Nedostatečná zimní údržba
Dobrá dopravní obslužnost – vlak, autobus	Špatná spolupráce spolků s obcí
Fungování spolků – Sokol Lipiny, SDH Bolehošť	Chybějící kanalizace
PŘÍLEŽITOSTI:	HROZBY:
Schopní a aktivní občané	Omezený rozpočet obce ze strany státu
Využití dotačních možností EU, ČR, kraj	Nadměrná byrokracie ze strany státu
Lokalita obce – dobrá poloha, klid, dobré vybavení	Stárnutí obyvatel obce
Výstavba nových domů	Budování ubytoven pro cizince
Dobrá dopravní obslužnost	Snížení nebo zúžení finanční podpory z EU, od státu či Královéhradeckého kraje
Drobní a schopní podnikatelé	Zrušení pošty, zavření hostince, školy

B. STRATEGICKÁ ČÁST

Výchozí podmínky strategie

Strategický plán rozvoje obce Bolehošť je primárním koncepčním dokumentem rozvoje obce v letech 2017 - 2027. Dokument jako takový vychází z obecně platných a uznávaných metodik tvorby strategických plánů regionů a obcí a je s nimi v souladu. Na tvorbě strategického plánu obce Bolehošť se podíleli občané obce a obecní zastupitelstvo, dále zástupci podnikatelského i neziskového sektoru. Strategie je založená na uspokojování potřeb občanů obce. Cílem je vyvážený a trvale udržitelný rozvoj na poli ekonomickém, sociálním a environmentálním.

Tvorba strategie

Strategický plán obce Bolehošť se skládá ze dvou částí. První je analytická, mapující výchozí podmínky a současný stav obce z hlediska demografického, environmentálního, ekonomického atd. Analytická část vychází z dostupných statistických údajů o obci a dotazníkového šetření. V dotazníkovém šetření byli osloveni všichni obyvatelé obce starší 15 let. Vyplněné dotazníky vrátilo 85 občanů. Součástí první části je zhodnocení stávající situace, a to pomocí analýzy. Proces strategického plánování není krátkodobou záležitostí, ale je neustále se rozvíjející, otevřený a flexibilní.

Vize

Vize dává základní představu o budoucnosti obce. Zohledňuje ideální cíle, ke kterým by měly směřovat plánované projekty, úsilí a finanční prostředky.

Bolehošť je obec, která v příjemném, čistém, bezpečném a klidném prostředí umožňuje lidem spokojený život. Zachovává si ráz venkovské obce s dostatečnou nabídkou volnočasových aktivit pro všechny věkové kategorie. Obyvatelé, místní podnikatelé a spolky jsou aktivní součástí obce a podílejí se na jejím životě.

Stanovení priorit

Priority chápeme jako významově časové nebo věcné přednosti jistých úkolů a činností před ostatními. Součástí strategického dokumentu obce je stanovení základních priorit, které se průběžně rozpracovávají do dílčích specifických cílů. Priority jsou v souladu se Strategickým plánem Královéhradeckého kraje a jsou stanoveny v těchto oblastech:

A. Infrastruktura v obci

B. Občanská společnost

C. Doprava

Definování specifický cílů

Specifické cíle vedou ke konkrétnímu zajištění rozvoje obce. Jsou definovány ve věcné a časové rovině. Z pohledu času jsou cíle definovány na období 2017 – 2027. Finanční náklady budou specifikovány v rámci jednotlivých projektů. Tato část strategického dokumentu vytváří podmínky pro operativní řízení obce a hledání zdrojů k naplňování stanovených cílů.

PRIORITY ROZPRACOVANÉ DO SPECIFICKÝCH CÍLŮ

A. Infrastruktura v obci

A. 1 Péče o obecní budovy

A. 2 Péče o veřejné prostranství a zeleň

A. 3 Infrastruktura

A. 4 Školství

B. Občanská společnost

B. 1 Podpora spolků

B. 2 Aktivity pro občany

C. Doprava

C. 1 Oprava stávajících komunikací a výstavba nových

C. 2 Bezpečnost v dopravě

Specifické cíle priority „A“ – Infrastruktura v obci

A. 1 Péče o obecní budovy

- Udržování veřejných budov
- Modernizace a využití obecního hostince
- Energetické úspory budov pomocí využití výroby elektřiny z obnovitelných zdrojů

A. 2 Péče o veřejné prostranství

- Pořízení mobiliáře – lavičky, odpadkové koše ...
- Podpora vzhledu obce vhodnou výsadbou a údržbou zeleně v souladu s principy zachování přirozeného přírodního prostředí
- Revitalizace veřejných ploch
- Zlepšování a budování zázemí pro sport a kulturu

A. 3 Infrastruktura

- Obnova starého vodovodu a zdroje pitné vody
- Vybudování kanalizace
- Pravidelná údržba vodních ploch, rekonstrukce a budování nových
- Obnova a doplnění veřejného osvětlení
- Příprava nových stavebních parcel – lokalita Kouty
- Vybudování obnovitelných zdrojů energie
- Revitalizace vodních toků a zlepšování ekologického stavu krajiny

A. 4 Školství

- Obnova zeleně a vybavení školní zahrady
- Modernizace vybavení základní a mateřské školy
- Rozšíření kapacity mateřské školy

Specifické cíle priority „B“ – Občanská společnost

B. 1 Podpora spolků

- Podpora aktivit neziskových organizací ve prospěch obce a jejich občanů
- Podpora modernizace zázemí pro sport – vybudování víceúčelového hřiště (sportoviště, zázemí, dětské hřiště)
- Nové vybavení pro SDH Bolehošť, včetně zásahového vozidla

B. 2 Aktivity pro občany

- Podpora pořádání kulturních a sportovních akcí
- Podpora sociálních a vzdělávacích aktivit pro občany
- Organizování pravidelných setkání s občany
- Využívání dotazníkového šetření při zjišťování potřeb občanů
- Vytváření podmínek pro aktivity občanů vedoucí k rozvoji obce

Specifické cíle priority „C“ - Doprava

C. 1 Bezpečnost v dopravě

- Výstavba chodníku v lokalitě Solnická
- Výstavba chodníku od pošty k zelárně
- Výstavba chodníku v Bolehoštské Lhotě
- Obnova stávajících chodníků dle aktuální potřeby
- Obnova a doplnění dopravního značení
- ~~Vybudování retardérů na hlavní komunikaci~~
- Výstavba chodníku od pošty k čp. 70
- Výstavba chodníku od čp. 70 k nádraží a ke křižovatce na Lipiny (čp.8)

C. 2 Oprava místních komunikací

- Oprava komunikací v místní části Lipiny
- Oprava komunikací v lokalitách Pod rybníky a Kouty
- Obnova krajských komunikací (č. 29834, 29835, 30428, 30429,30430)
- Obnova a doplnění chybějící krajské komunikace v části Habeš (30428)
- Výstavba místních komunikací – změna povrchu na asfaltový

Využití Strategického plánu obce Bolehošť

Strategický plán rozvoje obce Bolehošť byl projednán a schválen zastupitelstvem obce. Dokument je zpracován na období 2017 – 2027 a je provázán se strategickými dokumenty, kterými jsou Územní plán obce Bolehošť a další nadřazené dokumenty, např. kraje. Strategický plán rozvoje obce je výchozím materiálem pro konkrétní plánovací činnosti obce, tj. pro plán a realizaci jednotlivých projektů obce. Aktualizace projektů bude prováděna průběžně, a to vždy po projednání a schválení zastupitelstvem obce. Na webových stránkách obce bude k dispozici vždy aktuální verze Strategického plánu a bude sloužit jako informační zdroj o projektových záměrech a směrech rozvoje obce Bolehošť. Velký význam má využití tohoto dokumentu při zpracování žádostí o dotace a podpory na jednotlivé projekty.

Monitoring a hodnocení realizace strategického plánu

Kontrola a hodnocení realizace plnění Strategického plánu rozvoje obce Bolehošť budou uskutečňovány zejména:

- porovnáváním navrhovaných projektů a zásadních rozhodnutí orgánů obce se Strategickým plánem rozvoje obce;
- ročním zhodnocením naplňování strategie koncepce, včetně upozornění na zaostávání oproti původním záměrům;
- tvorba aktualizace dle potřeb obce.

Monitoring bude prováděn průběžně, hodnocení a aktualizace jednou ročně. Veškeré změny tohoto dokumentu podléhají projednání a schválení zastupitelstvem obce Bolehošť.

Aktualizace dokumentu byla projednána a schválena obecním zastupitelstvem dne 8. 8. 2023

č. usnesení 6/7/2023

Jakub Šimerda, starosta obce

Jan Baše, místostarosta obce

PŘÍLOHA

VÝSTUPY VEŘEJNÝCH SETKÁNÍ

V rámci přípravy strategie obce proběhla dvě komunitní setkání:

Dne 5. září 2017 v sále Obecního hostince – účast zastupitelé, široká veřejnost,
celkem 43 osob, náplň – seznámení s cíli strategie, tvorba SWOT analýzy a vize obce;

dne 10. října 2017 v sále Obecního hostince – účast zastupitelé, široká veřejnost,
celkem 10 osob, náplň – stanovení priorit obce a specifických cílů, seznámení s výstupy ankety občanů.

Obou setkání se zúčastnili zastupitelé obce, zástupci hasičů, sportovního klubu, školy a podnikatelů. Setkání facilitovali Mgr. et Mgr. Roman Grossman a Bc. Martina Lorencová. Výstupy ze setkání jsou zapracovány do dokumentu. V závorce je uvedena závěrečná prioritizace občanů.

SILNÉ STRÁNKY:

- činnost Sokol Lipiny (5)
- bezpečí (1)
- prodejny (16)
- pracovní možnosti (0)
- škola a školka (19)
- sál v Obecním hostinci (3)
- pošta (12)
- čisté životní prostředí (0)
- kvalitní obecní akce (5)
- hasiči – zejména kroužek pro děti (4)
- vlakové a autobusové spojení pro děti do škol (7)
- Agrospol – zaměstnavatel, možnost nákupu sazenic (0)
- poloha v rámci ČR (4)
- klidné místo (2)
- Gulášové slavnosti (4)

- výjezdy za kulturou (1)

SLABÉ STRÁNKY:

- pasivita občanů (15)
- jednohlasné zastupitelstvo, není opozice (4)
- chybí sportovní využití – fotbalové hřiště, kurt (12)
- špatné komunikace, chodníky (18)
- časté výpadky elektřiny (2)
- veřejné osvětlení (6)
- dopravní obslužnost (2)
- údržba rybníků, potoků, nádrží (12)

PŘÍLEŽITOSTI:

- turistika – cyklisté, Lovecký zámek (2)
- sportovní zázemí sálu v Obecní hospodě (3)
- cvičení seniorů ve škole (3)
- hospoda – Obecní hostinec – možnost pořádat veřejné i soukromé akce (3)
- místní spolky – sokol Lipiny, hasiči – kroužek pro děti, kulturní a sportovní akce (11)
- drobní podnikatelé, Agrospol (0)
- škola a školka (11)
- výstavba nových domů (12)
- dostupnost zaměstnání do 20 km (2)
- lesy v okolí (2)
- bezpečnost v obci (10)
- klidné žití bez problémových občanů (7)

HROZBY:

- zrušení pošty (9)
- hrozby povodně (5)
- pokles populace (2)
- zavření školy – pokles dětí, změna legislativy (12)
- budování ubytovny pro dělníky z ciziny (14)
- uzavření Obecního hostince (9)
- blízkost muničního skladu, kdyby nebyla ostraha Armády ČR (2)
- chybějící kanalizace (10)
- stav mostku v Lipinách (3)

- chybějící chodníky – Lhota, Lipiny, Solnická, Kouty, k nádraží (11)

VYHODNOCENÍ DOTAZNÍKOVÉHO ŠETŘENÍ V OBCI BOLEHOŠŤ

Dotazníky byly rozdány všem obyvatelům nad 15 let – 213 osob, ke dni 5. září 2017 se vrátilo 85 dotazníků, což je 17,6 %.

Struktura respondentů:

Dle pohlaví: (1 respondent neodpověděl)

- 43 mužů, což je 18,2 % všech mužů nad 15 let
- 41 žen, což je 17,1 % všech žen nad 15 let

Dle věku: (1 respondent neodpověděl)

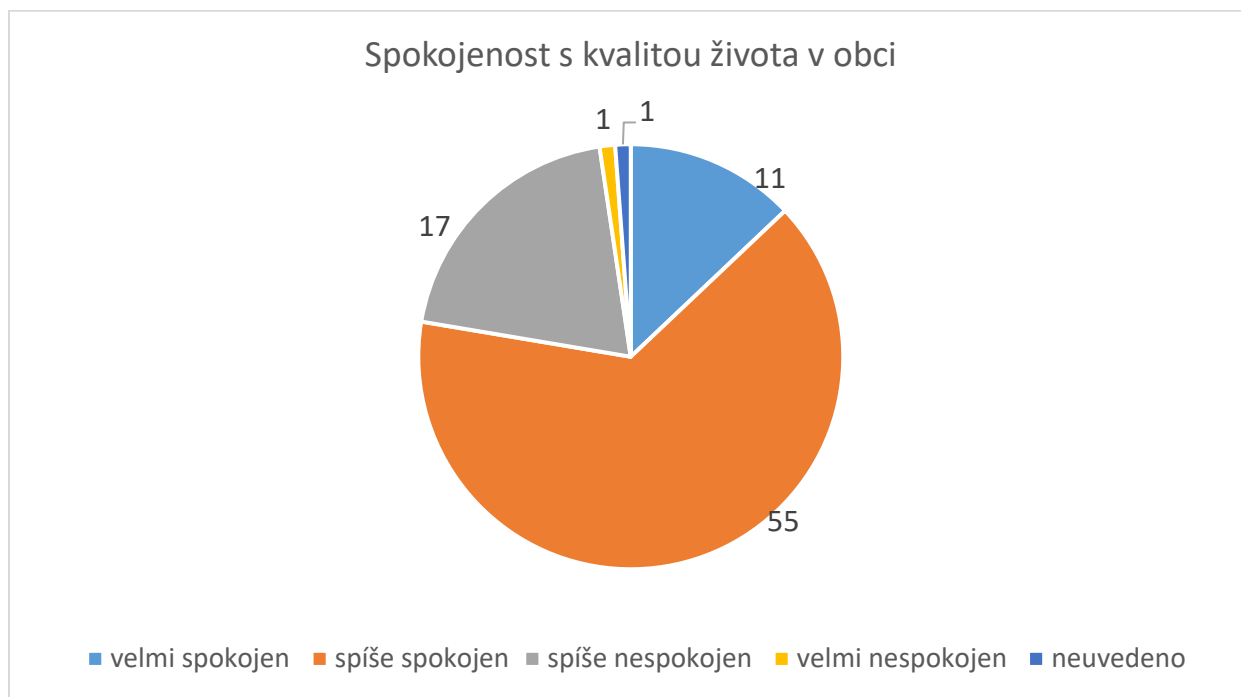
- 5 respondentů bylo ve věku 15 – 24 let
- 26 respondentů bylo ve věku 25 – 39 let
- 27 respondentů bylo ve věku 40 – 59 let
- 26 respondentů bylo ve věku nad 60 let

Dle vzdělání: (1 respondent neodpověděl)

- 5 respondentů má základní vzdělání (z toho 3 ve věkové kategorii 15 – 24 let, je tedy možné, že ještě studují)
- 55 respondentů je vyučeno nebo má střední vzdělání bez maturity
- 37 respondentů má střední vzdělání s maturitou nebo vyšší odborné vzdělání
- 18 respondentů má vysokoškolské vzdělání

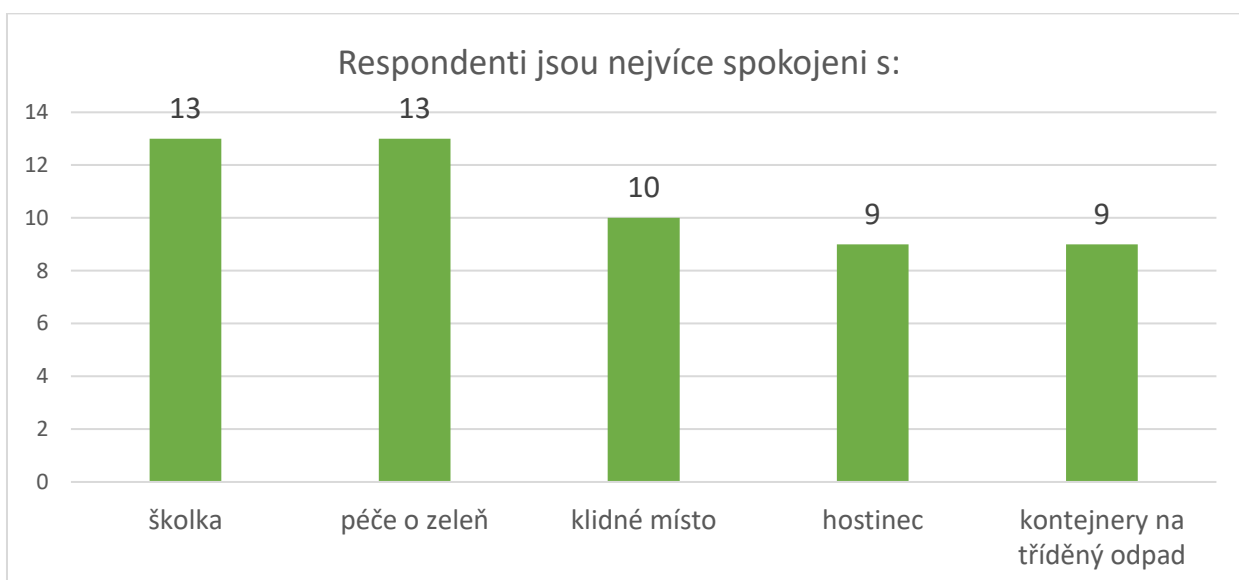
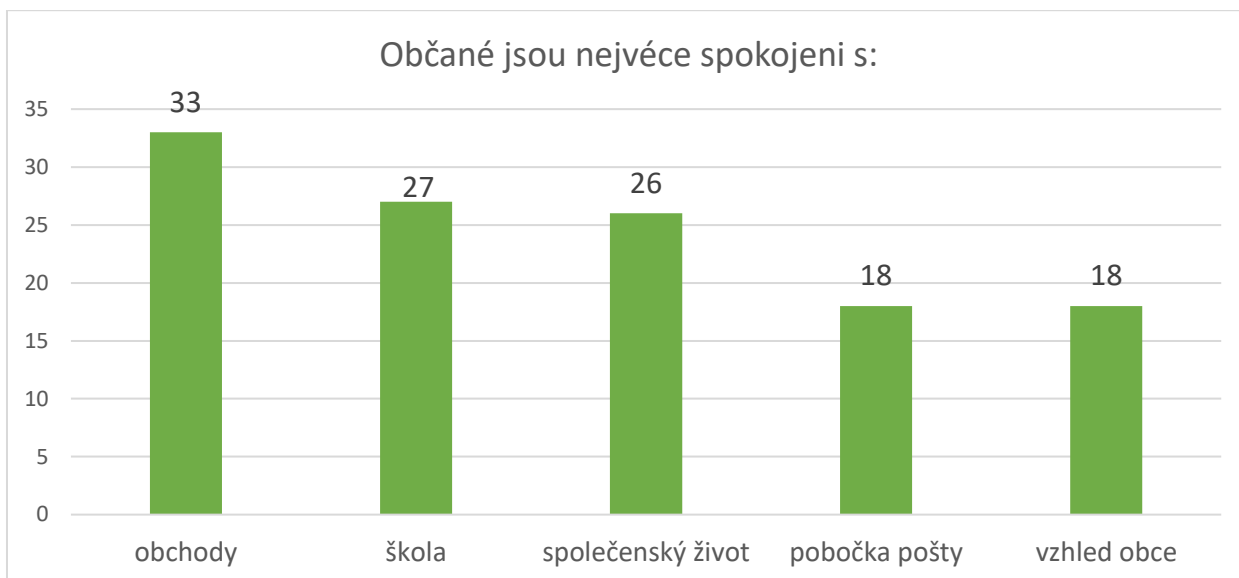
Sedmdesát čtyři respondentů žije přímo v obci, jedenáct je chalupářů.

1. Jak jste spokojeni s kvalitou života v naší obci?



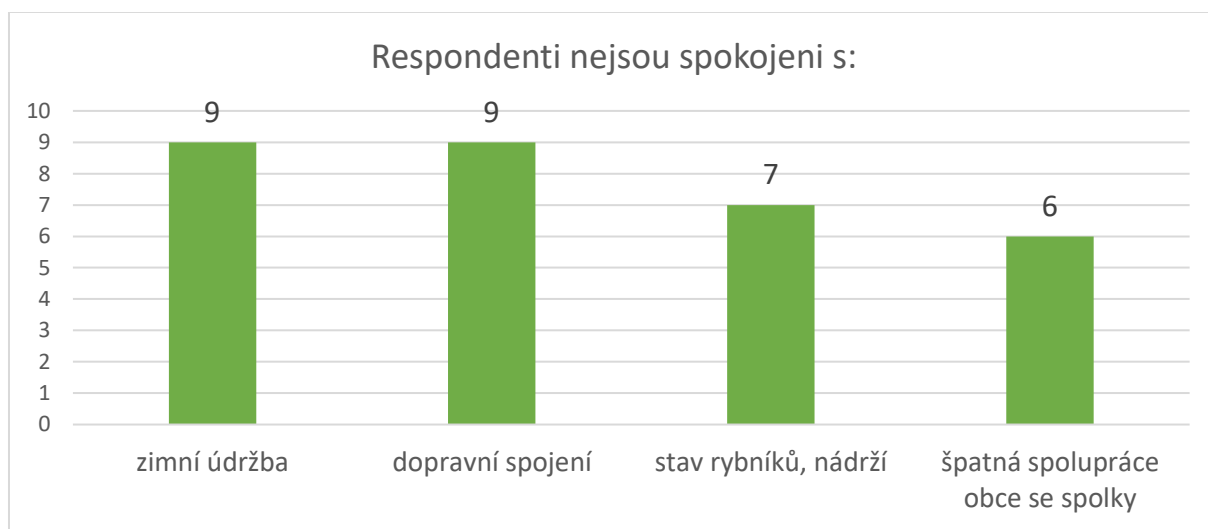
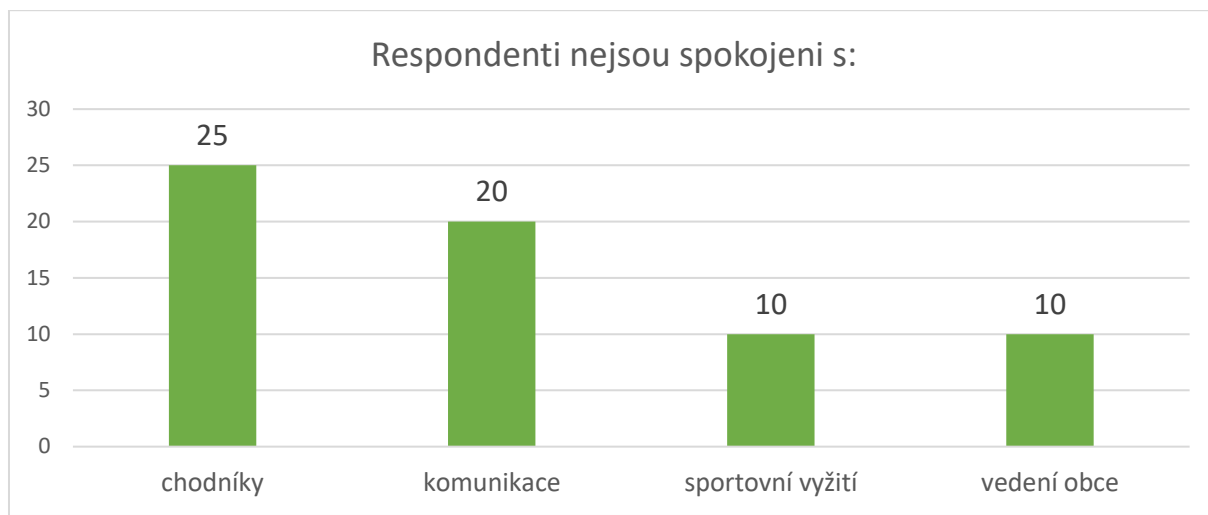
Celkem je spokojeno 78 % respondentů, velmi nespokojen je pouze jeden občan.

2. S čím jste v obci nejvíce spokojeni? Co se Vám nejvíce líbí?



- muži nejvíce oceňují společenské akce v obci a obchody s potravinami
- ženy také obchody s potravinami a školu (přítomnost, vedení)
- respondenti ve věku 15 – 39 let si nejvíce cení školy a společenského života v obci
- respondenti ve věku 40 – 59 let si cení pošty v obci a potravin
- respondenti ve věku 60+ - také oceňují, že je v obci pošta a vzhled obce (úprava, obecní budovy)

3. S čím nejste v obci spokojeni? Jaké vnímáte největší nedostatky v obci?

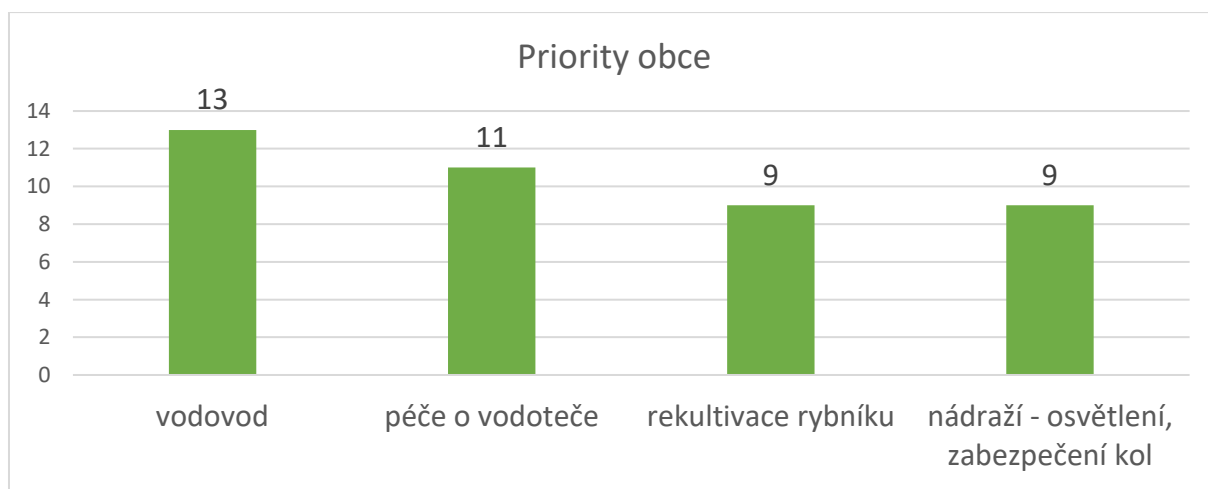
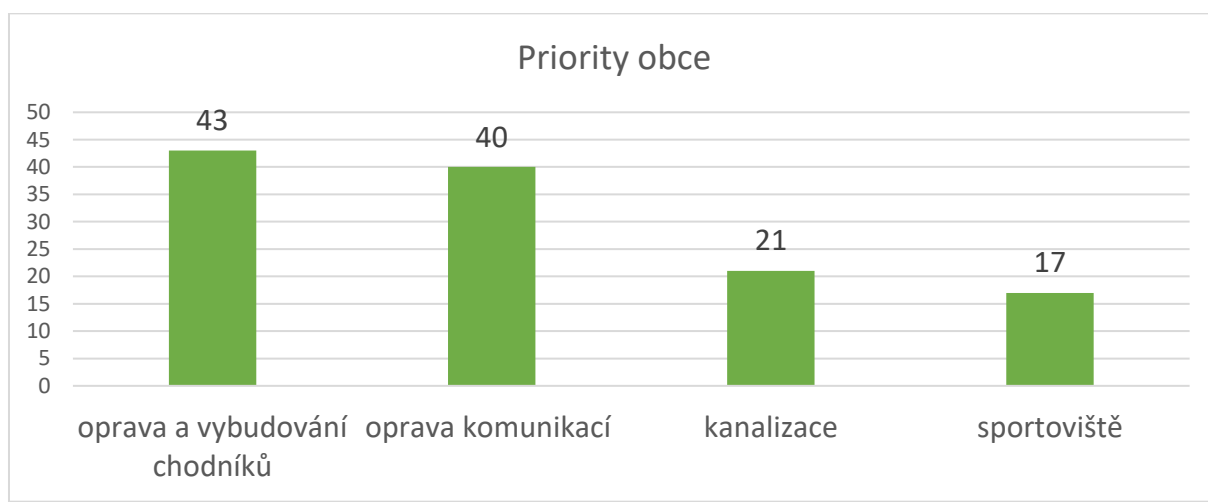


Napříč pohlavím a věkem jsou respondenti nejméně spokojeni se stavem/nepřítomností chodníků a komunikací.

Další pořadí:

- respondenti ve věku 15 – 39 let si dále nejvíce stěžují na nedostatečné sportovní vyžití a zimní údržbu,
- respondenti ve věku 40 – 59 let vidí jako nedostatek špatné dopravní spojení do větších měst a spolupráci obce a spolků,
- respondentům ve věku 60+ vadí, že v obci chybí kanalizace, a způsob vedení obce.

4. Priority obce, nejdůležitější oblasti k okamžitému řešení?



5. Závěrem

Další, jinde nezmíněné podněty:

- chybějící odpočinková místa + lavičky,
- oprava veřejného osvětlení,
- hledání řešení častých výpadků elektřiny,
- dopravní bezpečnostní prvky – omezení rychlosti, dopravní značení, retardéry,
- chybí akce pro děti a mládež,
- vysoké poplatky za svoz odpadu,
- podpora škole a školce – vybavení, hřiště,
- podpora udržení obchodů, pošty, školy a školky,
- zastavování vlaků kolem 16. a 17. hodiny,
- lidé by spolu měli více mluvit, spolupracovat.